


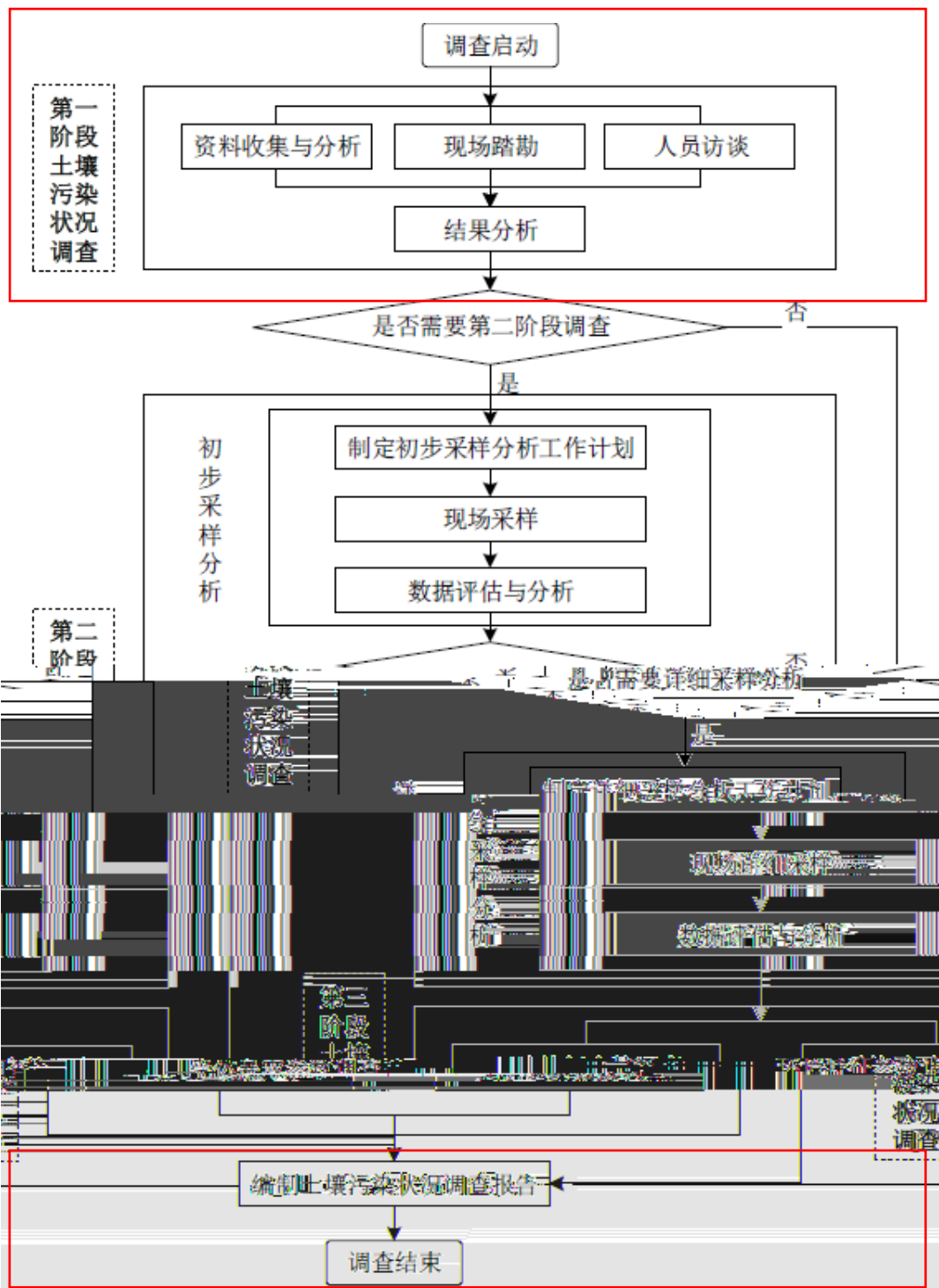
委托单位：青岛市黄岛区自然资源局

承担单位：北京中岩大地科技股份有限公司

2021 年 6 月





编制单位营业执照












□





























地块名称 普发在江公后路11

1、本地块历史上是否有其它工业企业存在？若是，企业名称是什么？ 起止时间是 年至 年	
2、本地块目前职工人数是多少？（仅针对在产企业提问）	
3、本地块是否有任何正规或非正规的工业固体废物堆放沟渠？ 若是，堆放沟渠的材料是什么？ 是否有无硬化或防渗的情况？	



15、本地块周边 1km 范围内是否有幼儿园、学校、居民区、医院、自然保护区、农田、集中式饮用水水源地、引用水井、地表水体等敏感用地？

是 否 不确定

是否有农田，种植农作物种类是什么？

16、本地块周边 1km

17、本区域地下水用途是什么？周边地表水用途是什么？

18、本地块内是否曾开展过环境调查监测工作？

是 否 不确定

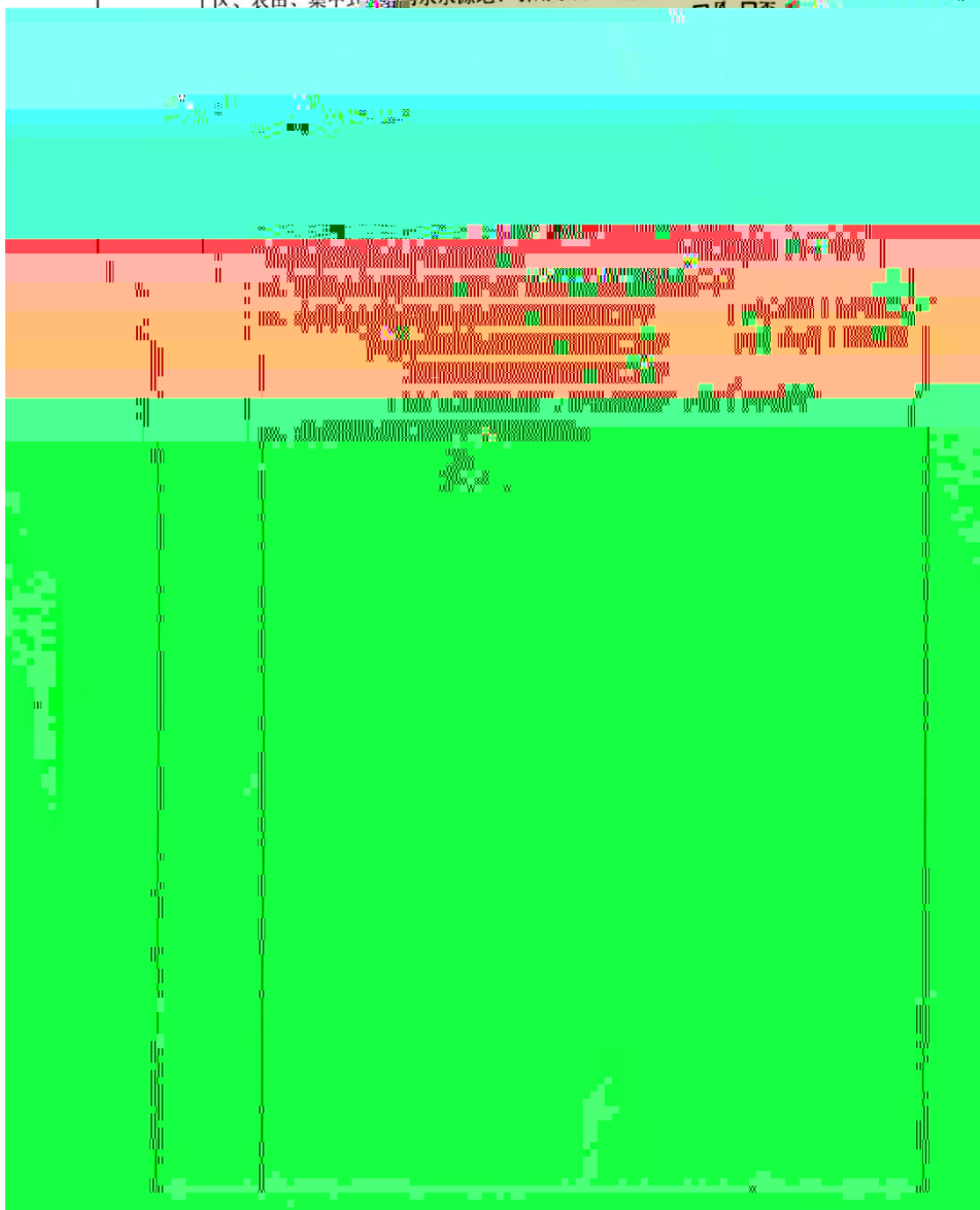
曾开展过地下水环境调查监测工作？


是 否 不确定

19、其他与地下水污染相关问题？

无

15、本地块周边 1km 范围内是否有幼儿园、学校、居民区、医院、自然保护区、农田、集中式饮用水源地、风景名胜、地表水体等敏感用地？





<p>发生过其它</p>		<p>故? <input type="checkbox"/>是 (发生过一次) <input checked="" type="checkbox"/>否 <input type="checkbox"/>不确定 本地块周边临近地块是否曾发生过化学品泄漏事故? 或是是否环境污染事故? <input type="checkbox"/>是 (发生过一次) <input checked="" type="checkbox"/>否 <input type="checkbox"/>不确定</p>
		<p>8、是否有废气排放? <input type="checkbox"/>是 <input checked="" type="checkbox"/>否 <input type="checkbox"/>不确定 是否有废气在线监测装置? <input type="checkbox"/>是 <input checked="" type="checkbox"/>否 <input type="checkbox"/>不确定 是否有废气治理设施? <input type="checkbox"/>是 <input checked="" type="checkbox"/>否 <input type="checkbox"/>不确定</p>
		<p>9、是否有工业废水产生? <input type="checkbox"/>是 <input checked="" type="checkbox"/>否 <input type="checkbox"/>不确定 是否有废水在线监测装置? <input type="checkbox"/>是 <input checked="" type="checkbox"/>否 <input type="checkbox"/>不确定</p>
		<p>10、是否有危险废物贮存? <input type="checkbox"/>是 <input checked="" type="checkbox"/>否 <input type="checkbox"/>不确定</p>
		<p>11、本地块内危险废物是否自行利用处置? 12、本地块内是否有遗留的危险废物存在? <input type="checkbox"/>是 <input checked="" type="checkbox"/>否 <input type="checkbox"/>不确定</p>

	15、本地块周边 1km 范围内是否有幼儿园、学校、居民区、医院、自然保护区、农田、集中式饮用水水源地、引用水井、地表水体等敏感用地？ <input checked="" type="checkbox"/> 是 <input type="checkbox"/> 否 <input type="checkbox"/> 不确定 若选是，敏感用地类型具体是什么？距离有多远？ 若有农田，种植农作物种类是什么？	
	16、本地块周边 1km 内是否有水井？ 若选是，请描述水井位置 距离多远？ 水井的用途？	<input type="checkbox"/> 是 <input checked="" type="checkbox"/> 否 <input type="checkbox"/> 不确定
	是否发生过水体混浊、颜色或气味异常等现象？ <input type="checkbox"/> 是 <input checked="" type="checkbox"/> 否 <input type="checkbox"/> 不确定 是否观察到水体中有油状物质？ <input type="checkbox"/> 是 <input checked="" type="checkbox"/> 否 <input type="checkbox"/> 不确定	
	17、本区域地下水用途是什么？周边地表水用途是什么？	
	18、本地块内是否开展过环境调查评估工作？ 曾开展过地下水环境调查监测工作？ 展开过场地环境调查评估工作？	<input type="checkbox"/> 是 <input type="checkbox"/> 否 <input checked="" type="checkbox"/> 不确定 <input type="checkbox"/> 是 <input type="checkbox"/> 否 <input checked="" type="checkbox"/> 不确定 <input type="checkbox"/> 是 <input type="checkbox"/> 否 <input checked="" type="checkbox"/> 不确定





15、本地块周边 1km 范围内是否有幼儿园、学校、居民区、医院、自然保护区、农田、集中式饮用水水源地、引用水井、地表水体等敏感用地?
是 否 不确定


若选是,敏感用地类型是什么? 距离有多远?
若有农田, 种植农作物种类是什么?

16、本地块周边 1km 内是否有水井?
若选是, 请描述水井用途?
是 否 不确定

距离多远?
水井的用途?
是否发生过水体混浊、颜色变黄、异味等现象?
是 否 不确定

展开过场地环境调查评估工作?
是 (正在实施 已完成) 否 不确定

地块名称	黄浦区外环线内环线间24街坊地块
访谈日期	2021.6.21
	姓名: 刘旭
访谈对象	单位: 上海城市空间建筑艺术研究所



15、本地块周边1km范围内是否有幼儿园、学校、居民区、医院、自然保护区、农田、集中式饮用水水源地、引用水井、地表水体等敏感用地？
是 否 不确定

若选是，敏感用地类型是什么？距离有多远？

若有农田，种植农作物种类是什么？

若选是，请描述水井位置

距离多远？

水井的用途？

是否发生过水体混浊、颜色或气味异常等现象？ 是 否 不确定

是否观察到水体中有油状物质？ 是 否 不确定

17、本区域地下水用途是什么？周边地表水用途是什么？

18、本地块内是否曾开展过环境调查监测工作？ 是 否 不确定

曾开展过地下水环境调查监测工作？ 是 否 不确定

展开过场地环境调查监测工作？
